

## Утверждена

(наименование документа об утверждении, включая наименования органов государственной власти или

органов местного самоуправления, принявших решение об утверждении схемы или

подписавших соглашение о перераспределении земельных участков)

от










№

### Схема расположения земельного участка или земельных участков на кадастровом плане территории

<b>Площадь земельного участка</b> 1 012 м <sup>2</sup> (указывается проектная площадь образуемого земельного участка, вычисленная с использованием федеральной государственной географической информационной системы, обеспечивающей функционирование национальной системы пространственных данных, которой является федеральная государственная географическая информационная система "Единая цифровая платформа "Национальная система пространственных данных" (далее - информационная система), или иных технологических и программных средств с округлением до 1 квадратного метра. Указанное значение площади земельного участка может быть уточнено при проведении кадастровых работ не более чем на десять процентов)		
<b>Обозначение характерных точек границ</b>	<b>Координаты, м</b> (указываются в случае подготовки схемы расположения земельного участка с использованием информационной системы или иных технологических и программных средств. Значения координат, полученные с использованием указанных технологических и программных средств, указываются с округлением до 0,01 метра)	
	<b>X</b>	<b>Y</b>
	<b>2</b>	<b>3</b>
1		
н1	309 730,79	1 267 091,75
н2	309 724,61	1 267 136,74
н3	309 754,06	1 267 136,74
н4	309 754,06	1 267 106,74
н1	309 730,79	1 267 091,75



#### Условные обозначения:

-  Н1 - точка границы вновь образуемого участка, сведения о которой отсутствуют в ЕГРН
-  - вновь образованная часть границы сведения о которой достаточны для определения местоположения
-  ЗУ - условный номер вновь образованного земельного участка
-  - граница кадастрового квартала
-  01:04:0600012 - номер кадастрового квартала
-  - граница населенного пункта
-  - граница охранной зоны сооружения (ЗОУИТ)
-  - границы земельного участка, внесенного в ЕГРН
-  :119 - кадастровый номер участка, внесенного в ЕГРН